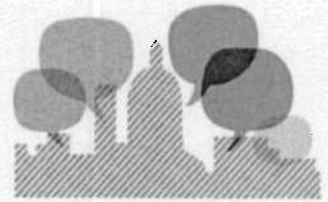




Città di Desio



BILANCIO PARTECIPATIVO DELLA CITTA' DI DESIO – 2015

SCHEDA PROGETTO

N° PROGETTO

(campo a cura del
servizio Partecipazione)

2/5 / 2015

COMUNE DI DESIO



UFFICIO PROTOCOLLO

Nr.0015622 Data 16/06/2015

Tit. 01.08 Arrivo

1. titolo del progetto

PARCO GIOCHI – VIA A. SCHUSTER -

2. breve descrizione

Si chiede la realizzazione di un parco giochi nell'area verde comunale poiché nelle vicinanze non ci sono aree ludiche.

Con il gioco i bambini imparano il rispetto delle regole, ad accettare i propri simili, imparano stare insieme a relazionarsi, perché da grandi dovranno vivere in una società e non da soli. Perché negare ai bambini questa esperienza.

3. **descrizione dettagliata del progetto** -

area verde con panchine e 2/3 giochi (torre scivolo e arrampicata, altalena e gioco doppio a molla o similare)

4. **Stima approssimativa dei costi**

Area gioco :

- gioco composto costo medio 8/12 mila euro
- Altalene 1.000 euro
- Gioco a molla doppio 2.000 euro
- 3 panchine 800/1000 euro
- 4/5 cestini 700 euro
- Cordature e vialetto di accesso con finitura in ghiaietto 5/6 mila euro

5. **Foto e documenti aggiuntivi** -

Vedere allegati



- Generale
- Apri mappa
- Località
- Statistiche
- Piante
- VTA
- VTA Validazione multipla
- Area gioco
- Attrezzi ludici
- Ispezioni
- Validazione multipla ispezioni
- Documenti
- Lavori
- Configurazione
- Amministrazione

Modifica località

Codice località:

Nome località:

Descrizione località:

Classificazione:

Classificazione ISTAT:

Stato:

Impresa:

Sup. totale: Sup. gestita:

Note:

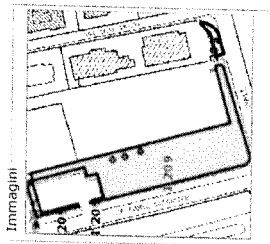
Immagine:

Data inizio:

Data fine:

Inserimento: Administrator 18/10/2012 16:35

Modifica: Francesco Bonasera 25/03/2015 09:45



- Statistiche
- Lavori
- Documenti
- Immagini
- Import
- Export
- Oggetti

Codice	Descrizione	Quantità [n]
P403108	Albero	3

Codice	Descrizione	Quantità [m]
S101016	Prato	2,373
S325502	Area convenzionata appaltatore servizio	2,373



13

15

15

AREA VERDE URBANA









17

17

17





17

Ambienti edilizi a prevalente destinazione residenziale





-  tc1 - Isolati a corte, edificazioni allineate ed edifici rurali isolati
-  tc2 - Ville urbane
-  tc3 - Discontinuità edilizie
-  ae1 - Isolati con edilizia aperta
-  ae2 - Edilizia aperta con lotti piccoli e altezza contenuta
-  ae3 - Edilizia suburbana con ampi giardini
-  ae4 - Tessuti e lotti multifunzionali
-  ae5 - Città pianificata

*Ambiti soggetti a conservazione dei caratteri tipologici esistenti





Ambienti edilizi a prevalente destinazione produttiva

-  ae6 - Aree produttive
-  ae7 - Lotti produttivi
-  ae8 - Aree e lotti commerciali e/o direzionali
-  ae9 - Aree per depositi



Impianti

-  it1 - Impianti tecnologici
-  it2 - Impianti per la distribuzione dei carburanti
-  Piani attuativi in corso di attuazione
-  TUC - Perimetro Tessuto Urbano Consolidato




Spazi aperti e agricoli

-  aa1 - Zone agricole aperte
-  aa2 - Orti e giardini del tempo libero ed aree di agricoltura intensiva
-  aa3 - Spazi aperti agricoli a compensazione ecologica - ambientale
-  PAA - Piani di coordinamento per le aree destinate all'agricoltura

Ambiti non soggetti a trasformazione urbanistica




-  ZNT - Ambiti non soggetti a trasformazione urbanistica
-  ZNT_C - Ambiti non soggetti a trasformazione urbanistica con compensazione ecologica - ambientale

AMBITI SOGGETTI ALLA DISCIPLINA DEL PIANO DEI SERVIZI

-  s(n) - Attrezzature e servizi pubblici, di interesse pubblico e generale
-  Verde urbano
-  Spazi e attrezzature per la mobilità

AMBITI SOGGETTI ALLA DISCIPLINA DEL DOCUMENTO DI PIANO

Ambiti di Trasformazione

-  ARU_t - Ambiti di Riqualificazione Urbana per il trasferimento volumetrico a destinazione residenziale
-  ARU_p - Ambiti di Riqualificazione Urbana per il completamento produttivo
-  ARU_oe - Ambiti di Riqualificazione Urbana per l'ottimizzazione energetica